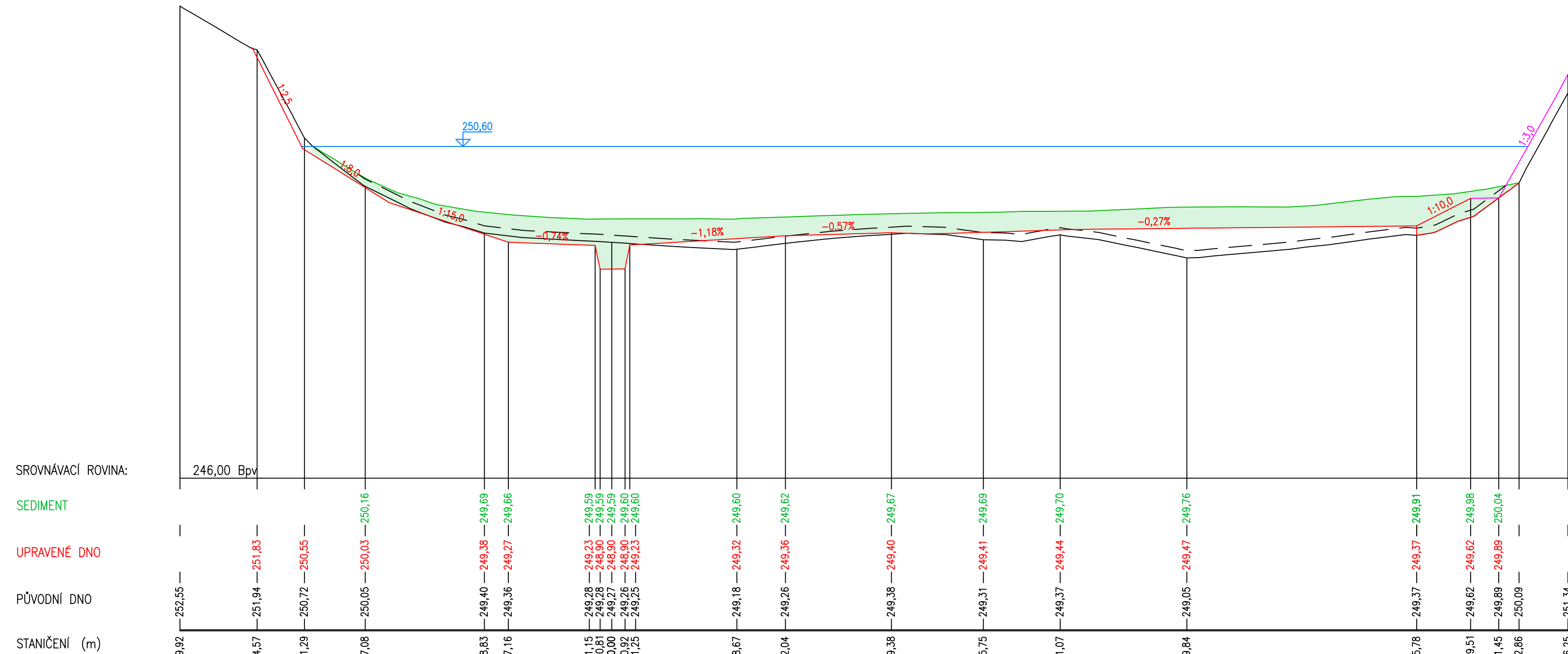
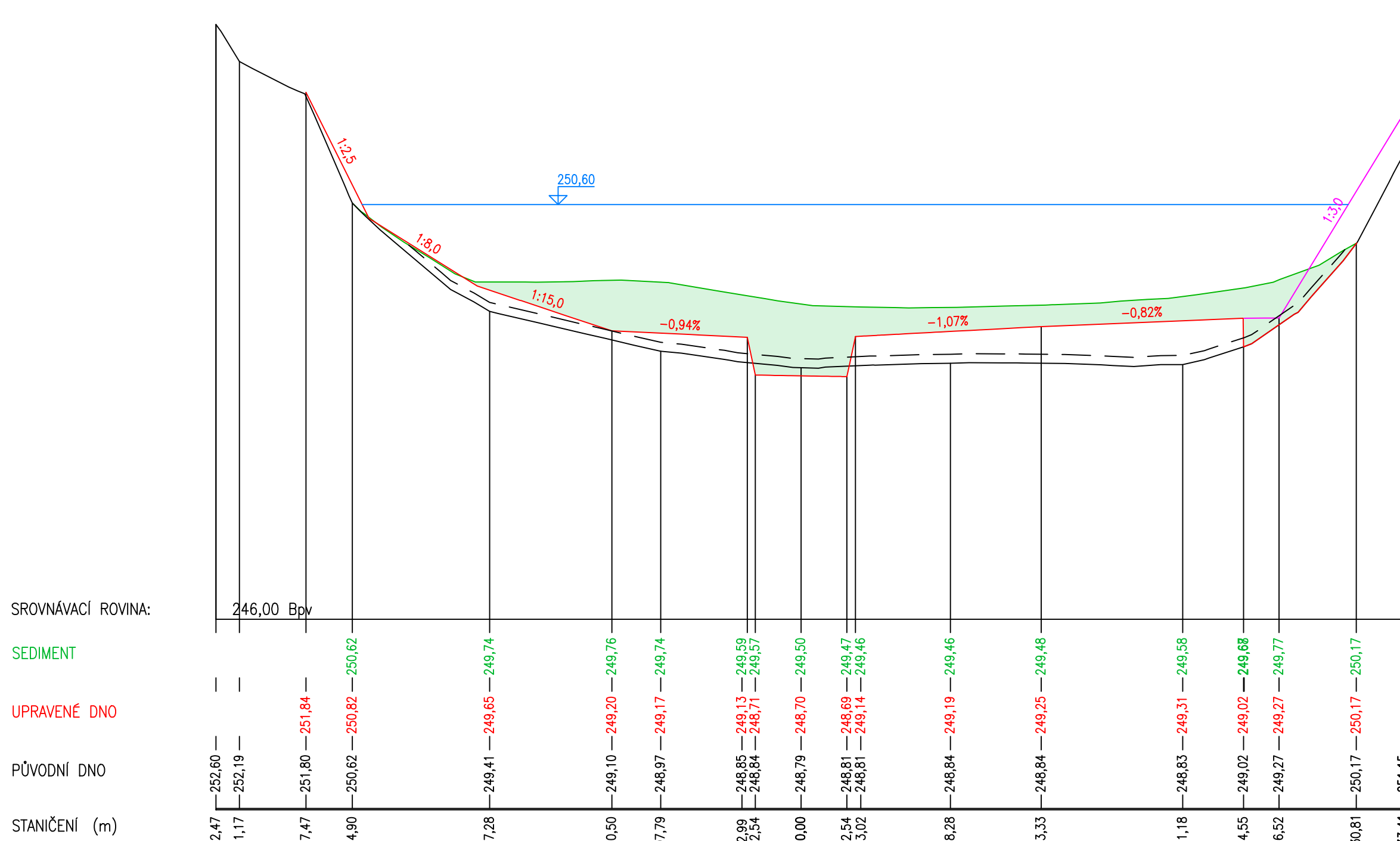
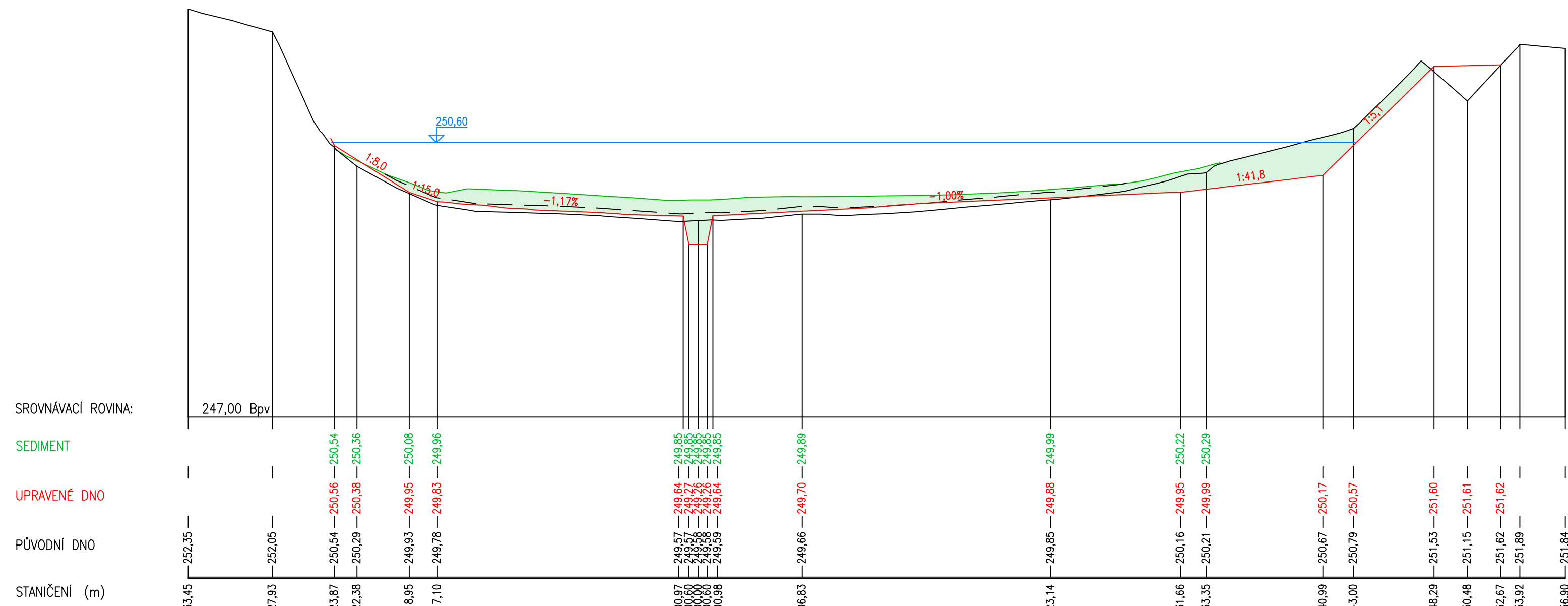


PR 4



PR 6



SROVNÁVACÍ ROVINA:

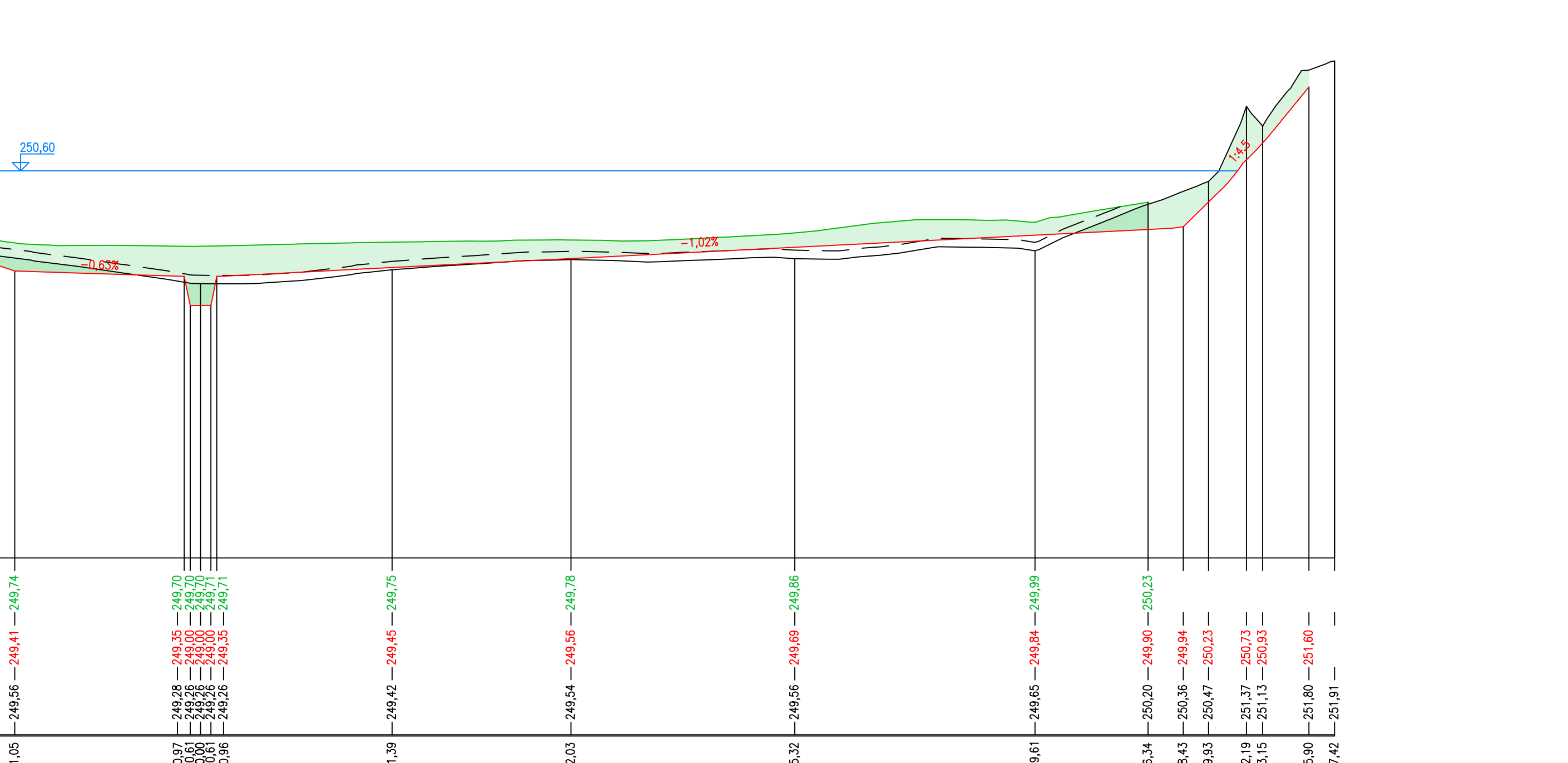
SEDIMENT

UPRAVENÉ DNO

PŮVODNÍ DNO

STANIČENÍ (m)

PR 5



PR 7

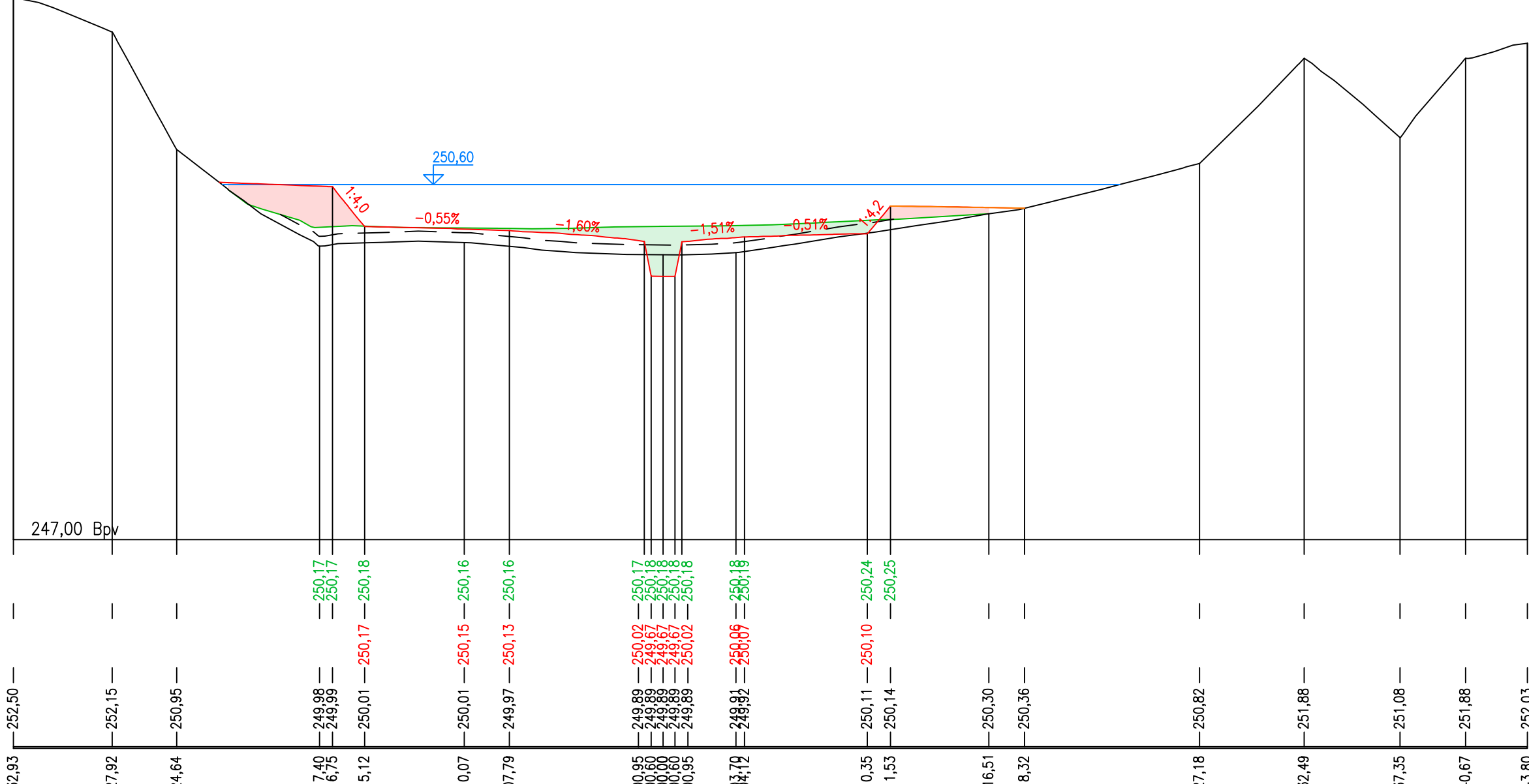
SROVNÁVACÍ ROVINA:

SEDIMENT

UPRAVENÉ DNO

PŮVODNÍ DNO

STANIČENÍ (m)



SROVNÁVACÍ ROVINA:

SEDIMENT

UPRAVENÉ DNO

PŮVODNÍ DNO

STANIČENÍ (m)

Vypracoval:	Kreslil:	Zodp. projektant:	Vedoucí odboru PPZ:
Ing. Jan Jirásek	Ing. Jan Jirásek	Ing. Jan Jirásek	Ing. I. Pešková
Kraj: Ústecký	PU: Bilina		
Slavebník: Povodí Ohře, státní podnik, Chomutov			
VD Tuchlovský rybník, Křemýž			
rekonstrukce vodního díla			
SO 04 - Odstranění sedimentů			
Přechné řezy			
souřad. systém S-JTSK, výškový systém BpV			

Formát:	1050x594
Datum:	09/2019
Účel:	DPS
Číslo akce:	502.151
Arch.č.	CV-05/2019
Měřítko:	č. výkr. 1:250/50 D.3.5

razítko, paré č.: